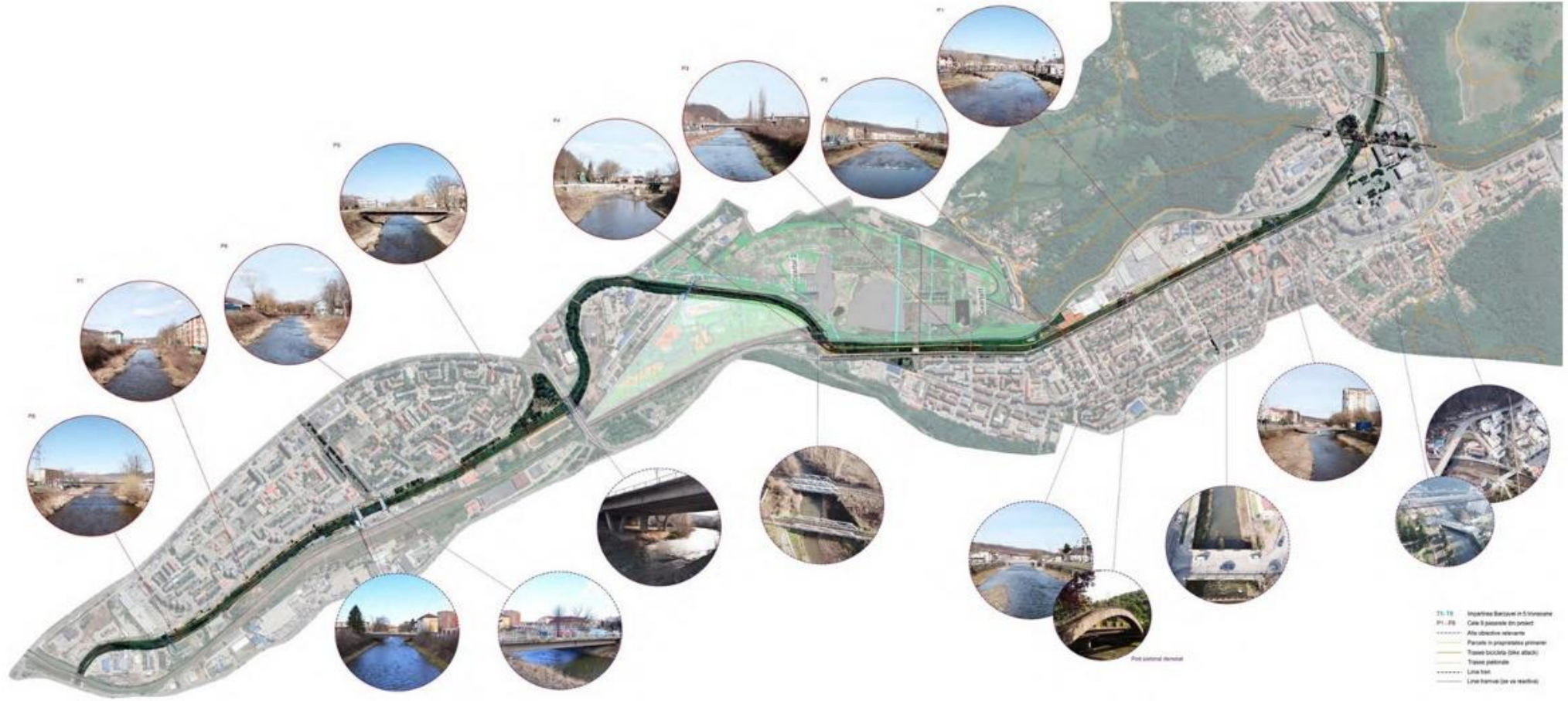


**Realizarea unei legături între nucleele urbane  
Govândari și Centrul Civic din Municipiul Reșița**

# EXISTENT



# PROPUS



**FUNICULAR**

# PLAN DE ANSAMBLU CU FUNICULARUL DE CALCAR DOMAN-MOCIUR 15.01.1963 - TRAVERSAREA PESTE ORAȘUL REȘIȚA -

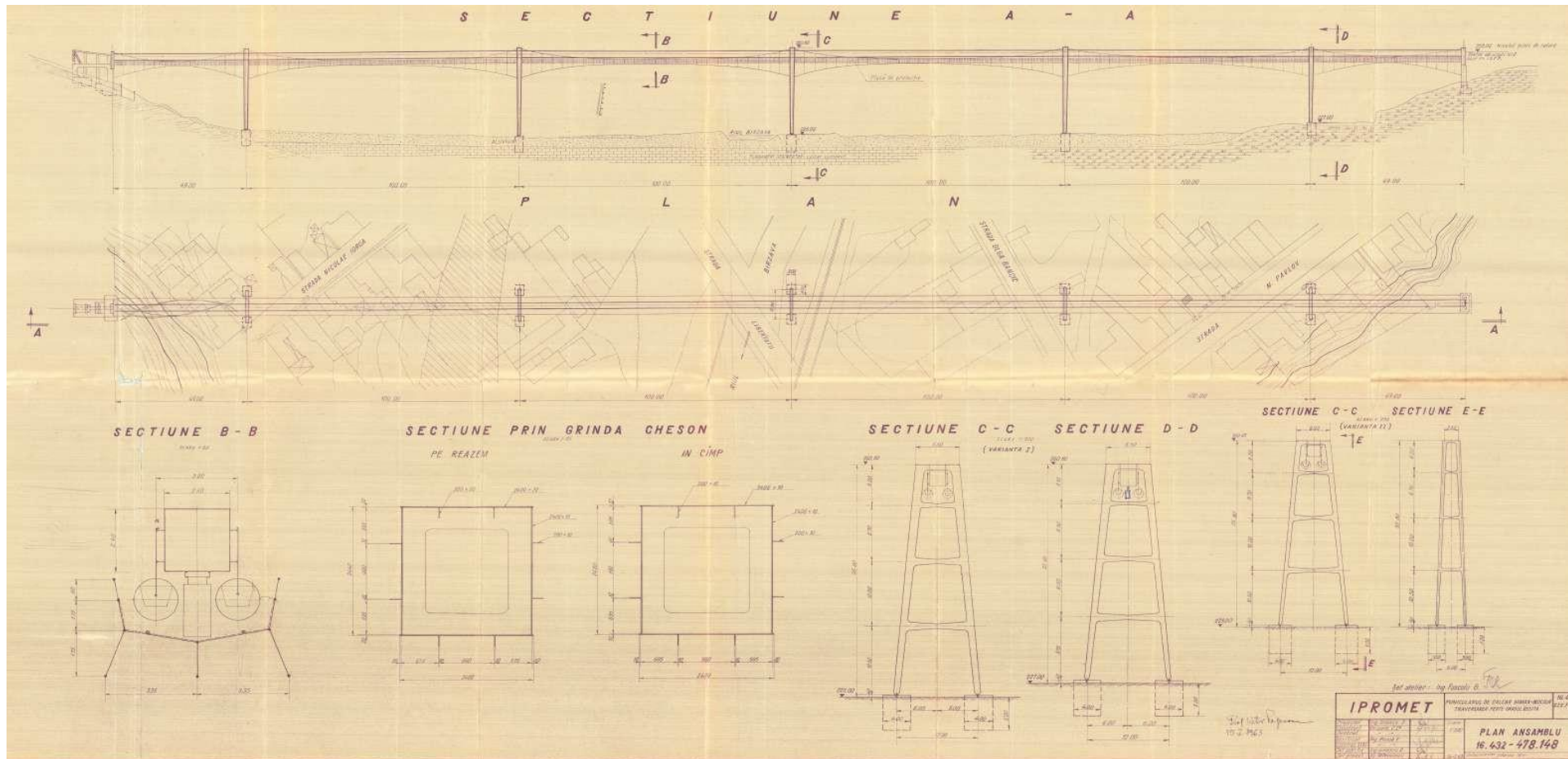


Photo - Ioan Mato





Photo - Ioan Mato

## **RECONVERSIE FUNICULAR:**

- NIVEL 1 - SPAȚIU PIETONAL ȘI VELO, TIROLIANĂ
- NIVEL 2 – SPAȚIU PIETONAL, PLATFORMĂ BUNGEE , TOBOGAN



# VEDERE CENTRU



TRONSON 4 - BUNGEE

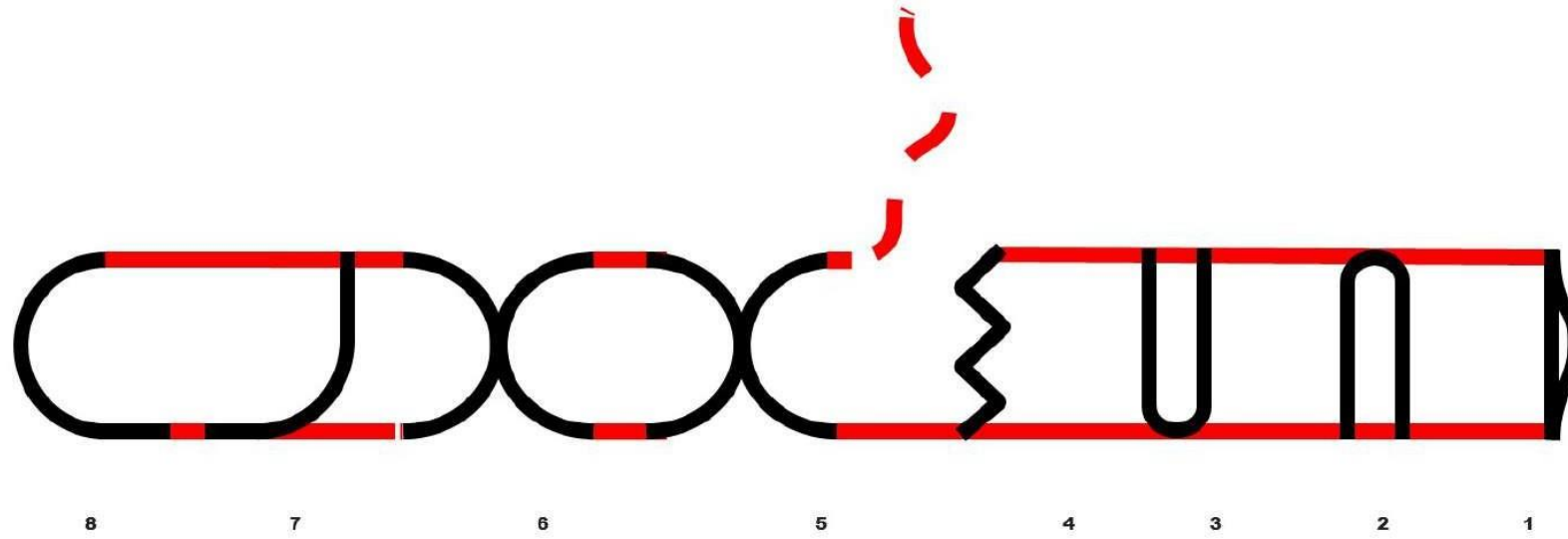


TRONSON 5 JOACA



**PASARELE**

# DIAGRAMA TRASEU




POD 1







**POD 4**





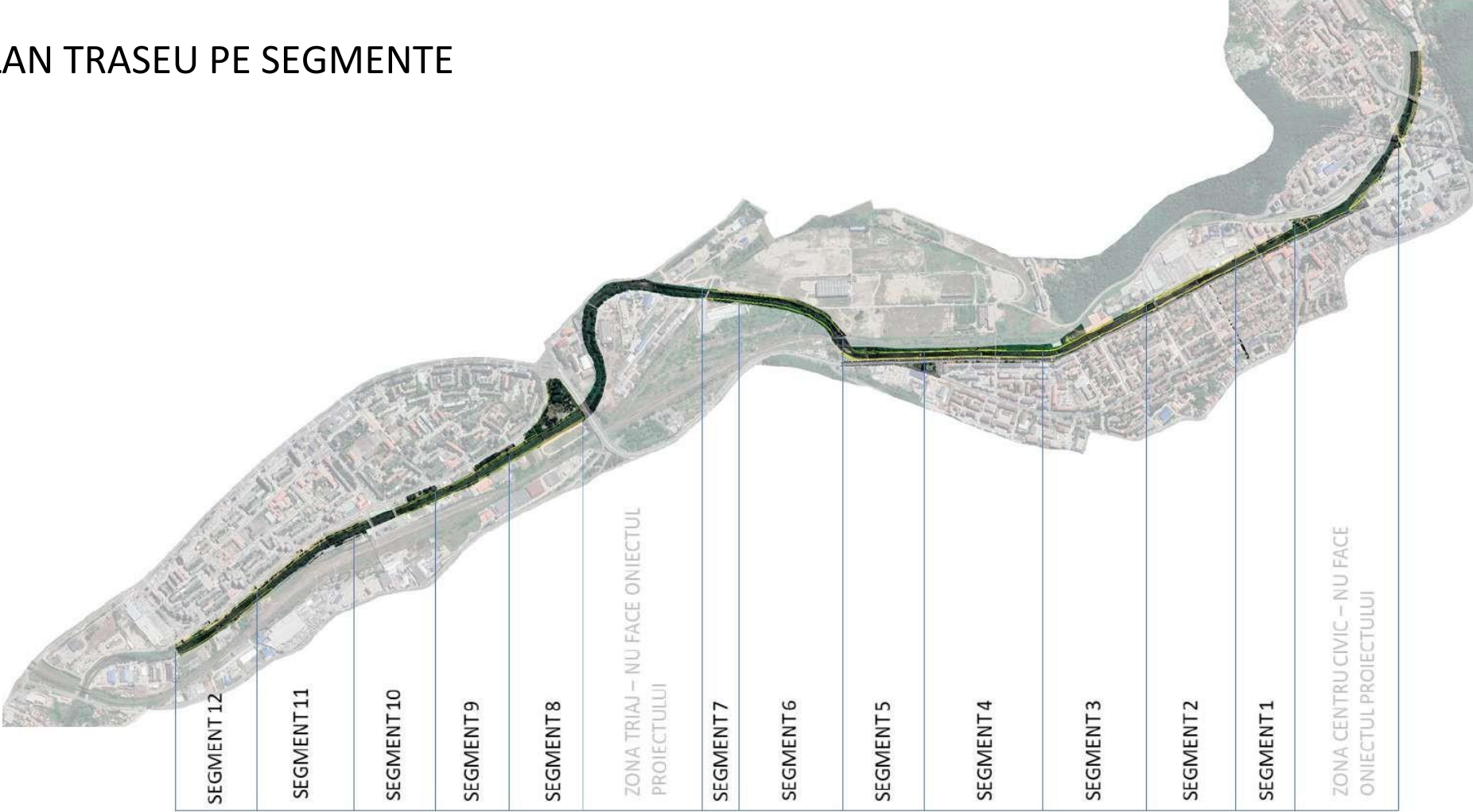


POD 5



**PROMENADA**

# PLAN TRASEU PE SEGMENTE



## LUCRĂRI PROPUSE PE SEGMENTE:

- PROMENADĂ PIETONALĂ ȘI PISTE DE BICICLETE DIN ASFALT;
- MOBILIER URBAN (BĂNCI, COȘURI GUNOI, RASTEL BICICLETE);
- ILUMINAT PROMENADĂ;
- AMENAJARE SPAȚII VERZI EXISTENTE ȘI PLANTARE DE ARBUȘTI ȘI ARBORI;
- PRELUARE APE PLUVIALE DE PE PROMENADĂ, ZONE VERZI, BLOCURI EXISTENTE;
- SEMNALIZARE PROMENADĂ (INDICATOARE PISTE BICICLETE ȘI PIETONALE)
- SIGNALISTICĂ DE ORIENTARE ȘI COMUNICARE VIZUALĂ

# RANDĂRI TRASEU

RANDARE 1



RANDĂRI TRASEU  
RANDARE 2



**RANDĂRI TRASEU**  
RANDARE 3





RANDARI TRASEU  
RANDARE SA

